

ОГБУ «ГОСУДАРСТВЕННЫЙ АРХИВ УЛЬЯНОВСКОЙ ОБЛАСТИ»



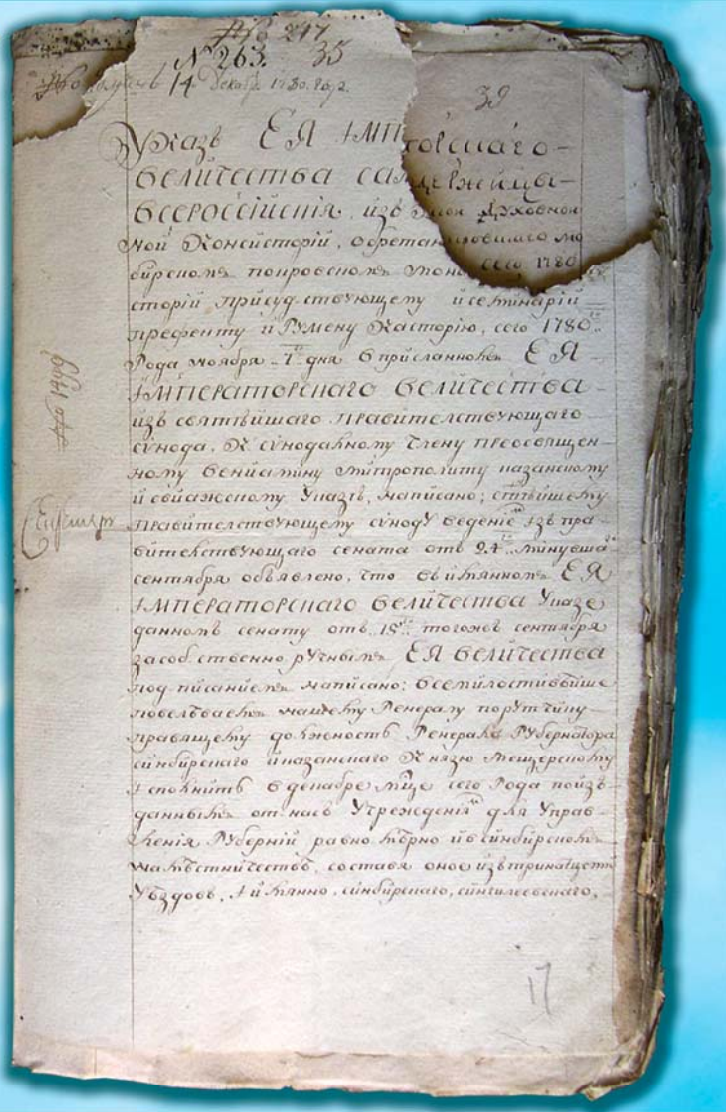
СТАНОВЛЕНИЕ РЕГИОНА

АДМИНИСТРАТИВНО-ТЕРРИТОРИАЛЬНОЕ
РАЗВИТИЕ
СИМБИРСКОГО-УЛЬЯНОВСКОГО КРАЯ

**Город Симбирск был основан в 1648 году по указу царя
Алексея Михайловича**



**Вид Симбирска с юго-запада.
Гравюра П.А. Артемьева с рисунка
М.И. Махаева по материалам
натурных зарисовок экспедиции
полковника А.И. Свечина. 1765 г.**

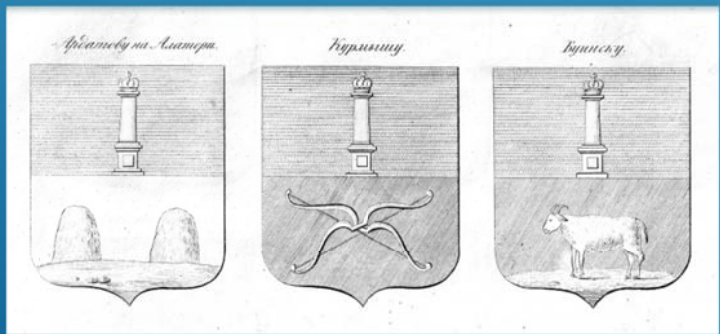
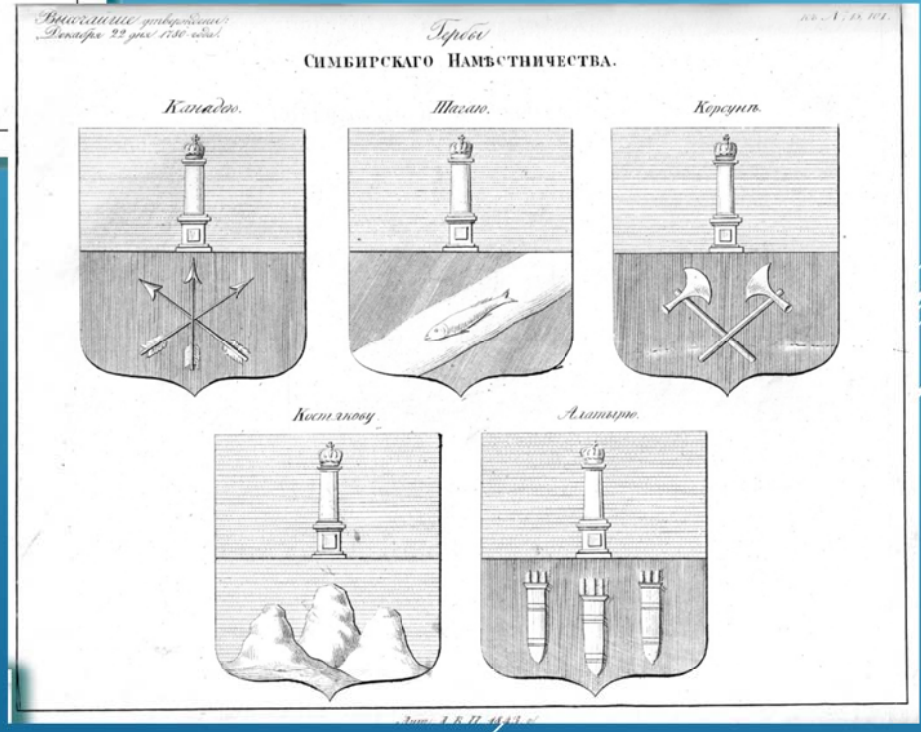
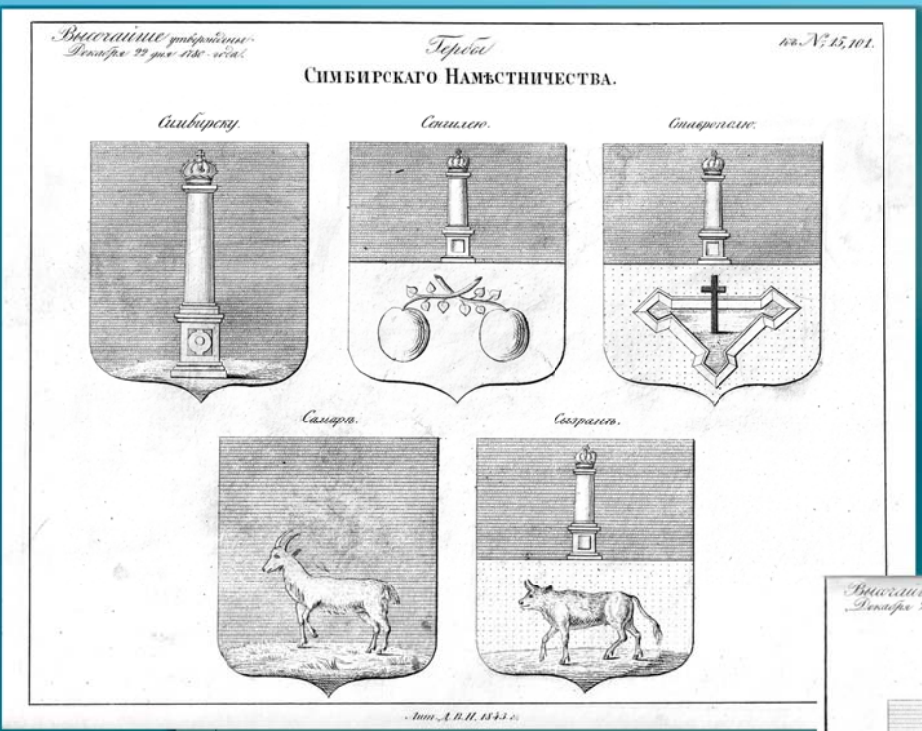


**Копия Именного указа Императрицы
Екатерины II от 15 сентября 1780 г. об учреждении
Симбирского (Синбирского) намесничества из
13 уездов**



Императрица Екатерина II

**Рисунки
высочайше утверждённых
22 декабря 1780 г.
гербов городов
Симбирского
наместничества.**



Карта Симбирского наместничества из 13 уездов

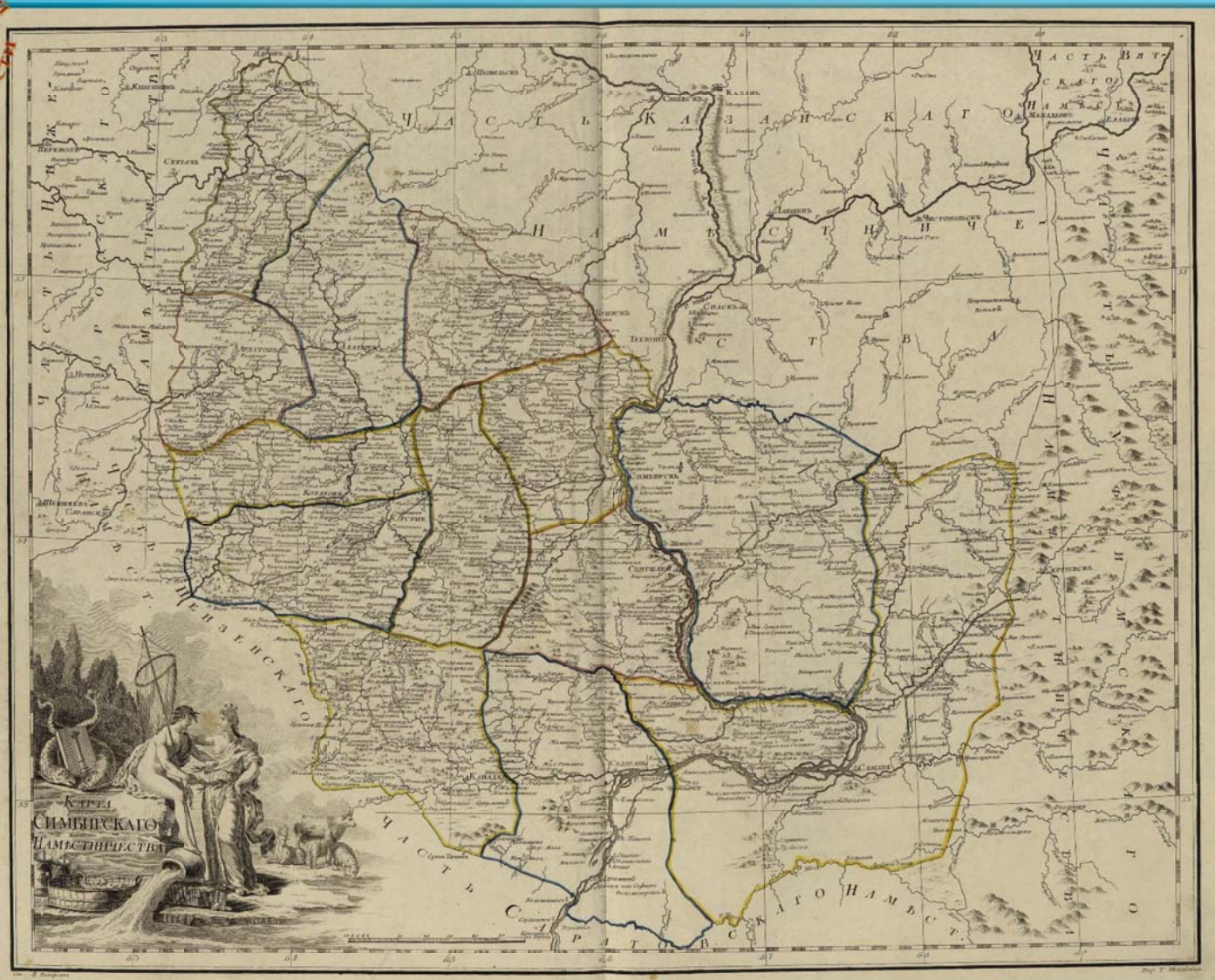
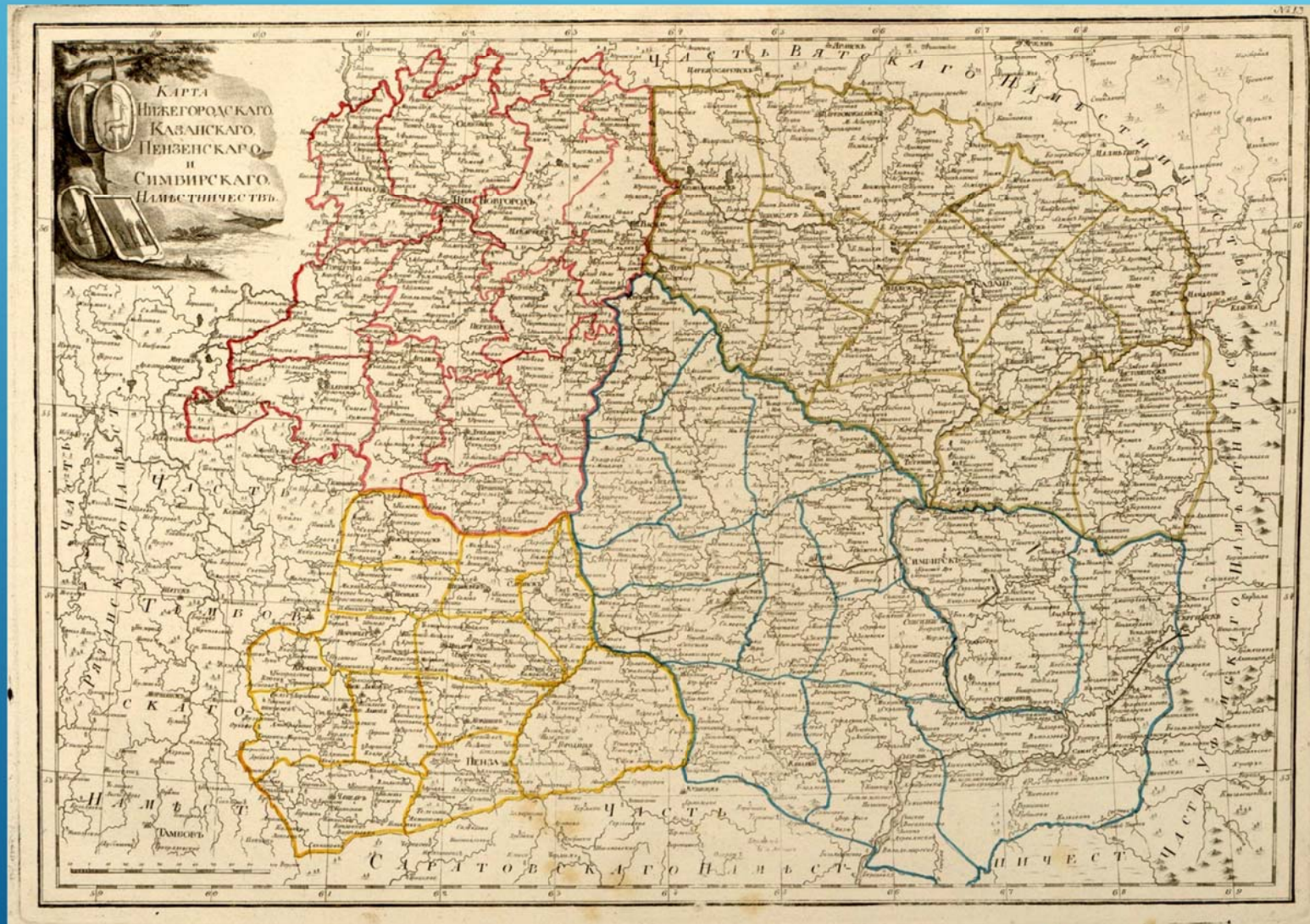
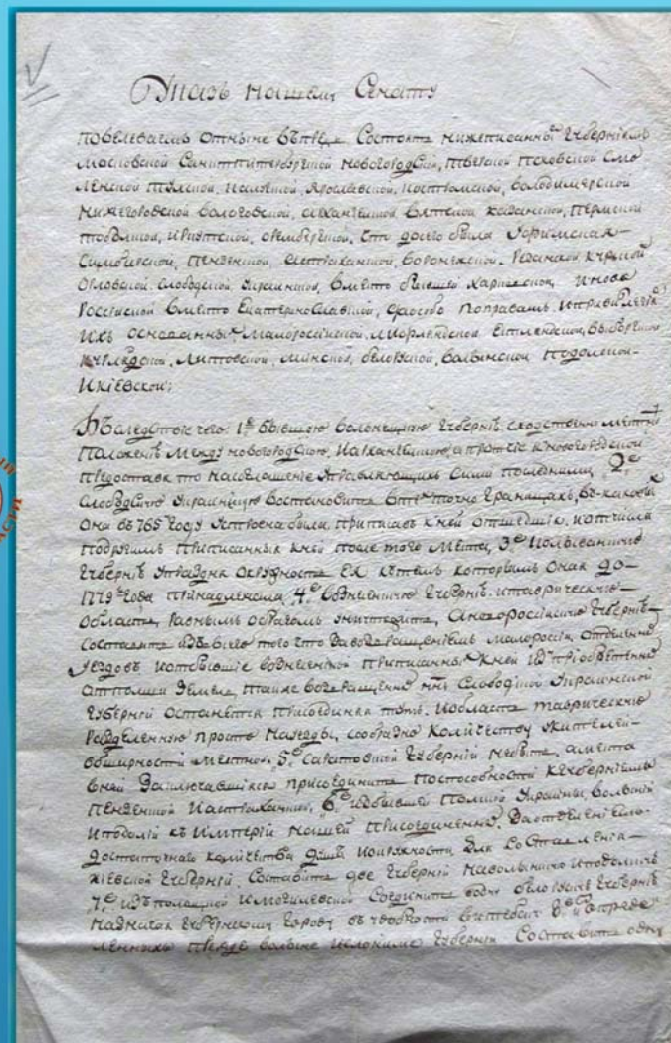




Схема Симбирского наместничества

Карта Нижегородского, Казанского, Пензенского и Симбирского наместничеств. 1794 г.





Император Павел I

Копия указа Императора Павла I
«О новом разделении Государства
на Губернии». 12 декабря 1796 г.



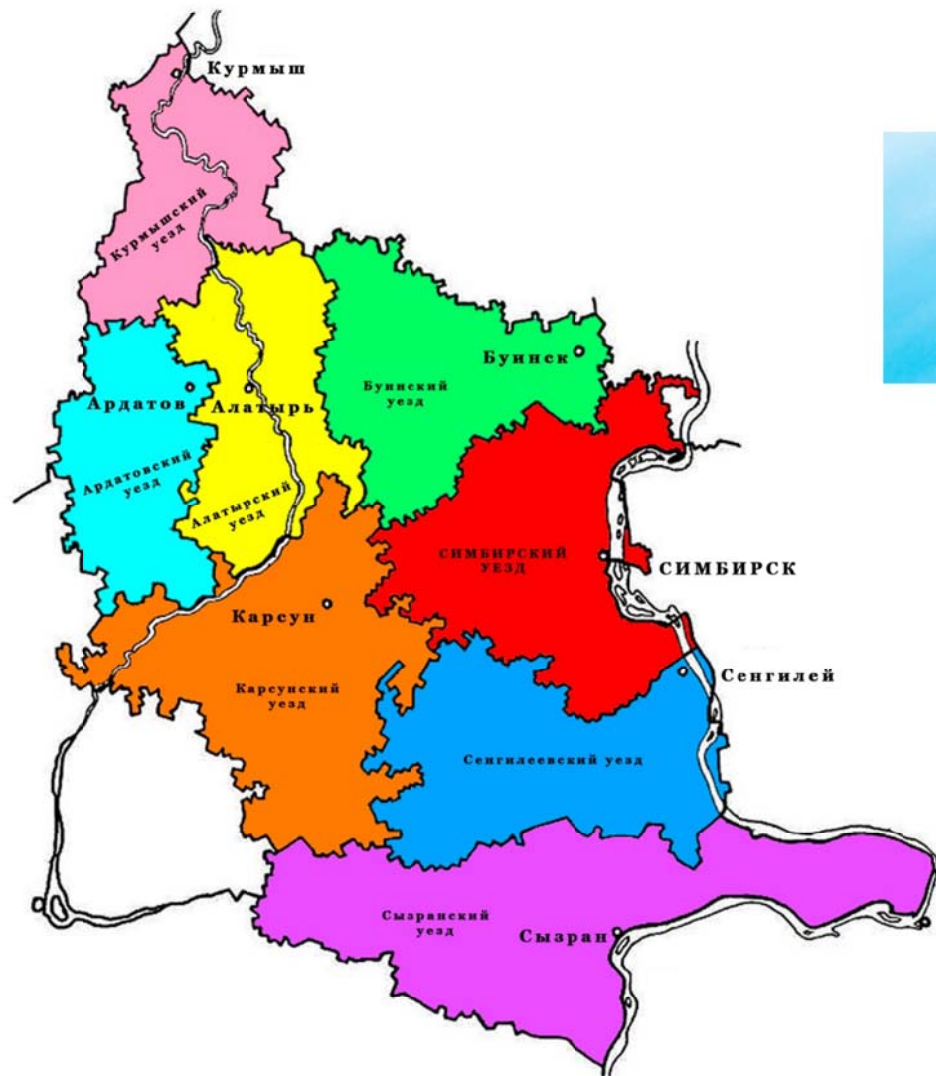
Карта Симбирской губернии из 10 уездов. 1800 г.

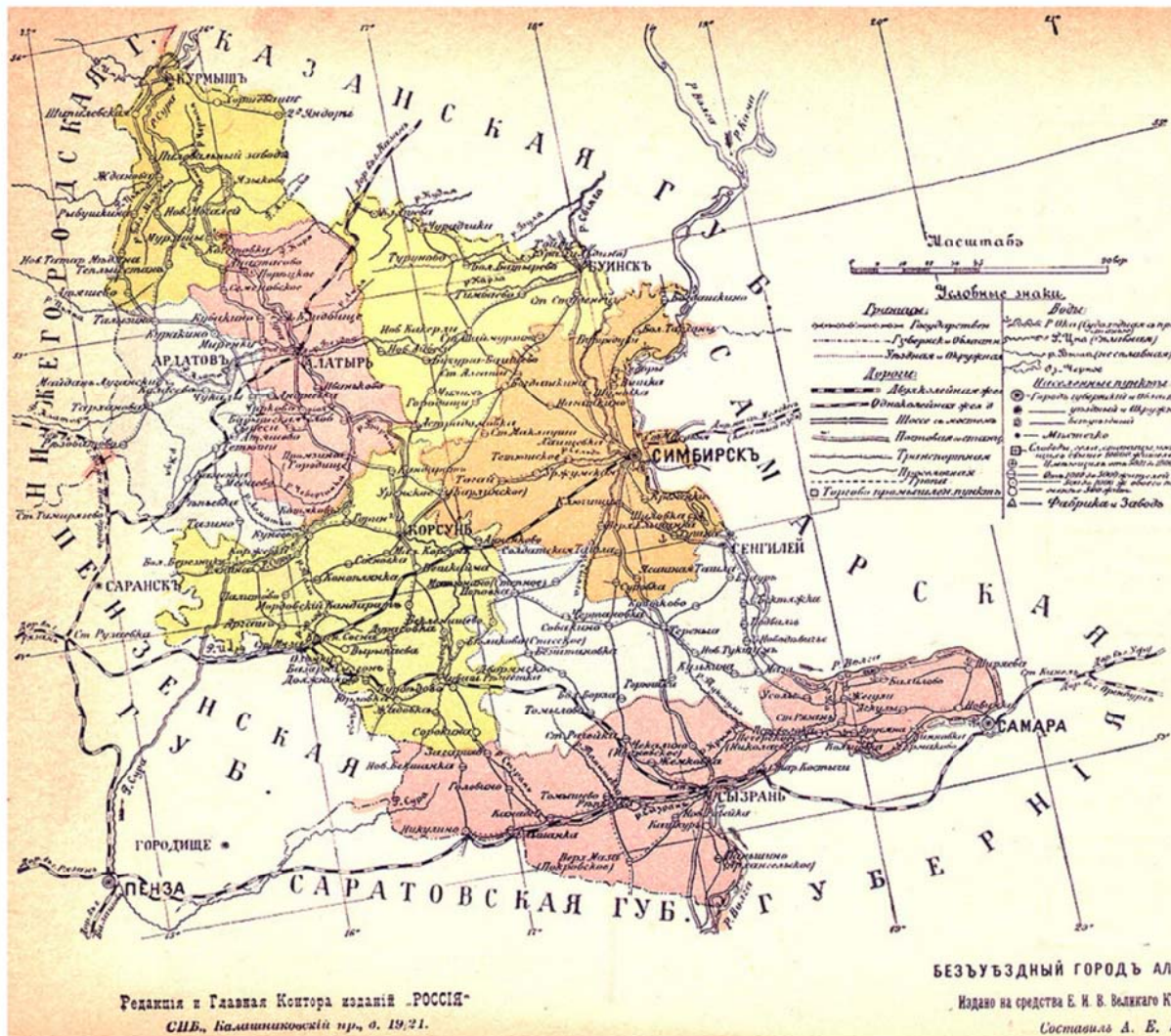


**Геометрическая
карта
Симбирской
губернии,
состоящей
из 10 уездов.**

1815 г.

**Схема
Симбирской
губернии
в 1851-1920 гг.**





**СИМБИРСКАЯ
ГУБЕРНІЯ**

ПРОСТРАНСТВО: 43.491,0 □ ВЕР.
 НАСЕЛЕНИЕ ОБ. ПОЛ. (ВЪ ТЫС.) 1.820,1
 НАСЕЛЕНИЕ ОБ. ПОЛ. (ВЪ ТЫС.)
 ВЪ УЕЗДАХЪ . . . 1.703,2
 ВЪ ГОРОДАХЪ . . . 116,9
 ЖИТ. НА 1 КВ. ВЕР.:
 ОБЩ. 41,8
 СЕЛ. НАС. 39,1

У Е З Д Ы Нас. (въ тыс.).

1. СИМБИРСКИЙ	218,4
2. АЛАТЫРСКИЙ	174,7
3. АРДАТОВСКИЙ	224,6
4. БУИНСКИЙ	217,7
5. КОРСУНСКИЙ	257,6
6. КУРМЫШСКИЙ	191,9
7. СЕНГИЛЕВСКИЙ	170,6
8. СЫЗРАНСКИЙ	247,7

ГОРОДА. Нас. (въ тыс.).

1. СИМБИРСЪ	47,1
2. АЛАТЫРЬ	13,4
3. АРДАТОВЪ	4,9
4. БУИНСКЪ	4,7
5. КОРСУНЬ	3,5
6. КУРМЫШЬ	2,3
7. СЕНГИЛЕЙ	8,0
8. СЫЗРАНЬ	36,4

БЕЗЪУЕЗДНЫЙ ГОРОДЪ АЛАТЫРСКЪ, ПОС (АЛАТЫРС. У.).
 Издано на средства Е. И. В. Великаго Князя МИХАИЛА АЛЕКСАНДРОВИЧА.
 Составилъ А. Е. Рибченко.

Редакция и Главная Контора изданій «РОССІЯ»
 С. П. Б., Балашинскій пр., д. 19/21.

Карта Симбирской губернии с указанием численности населения уездов и городов. 1900-е г.





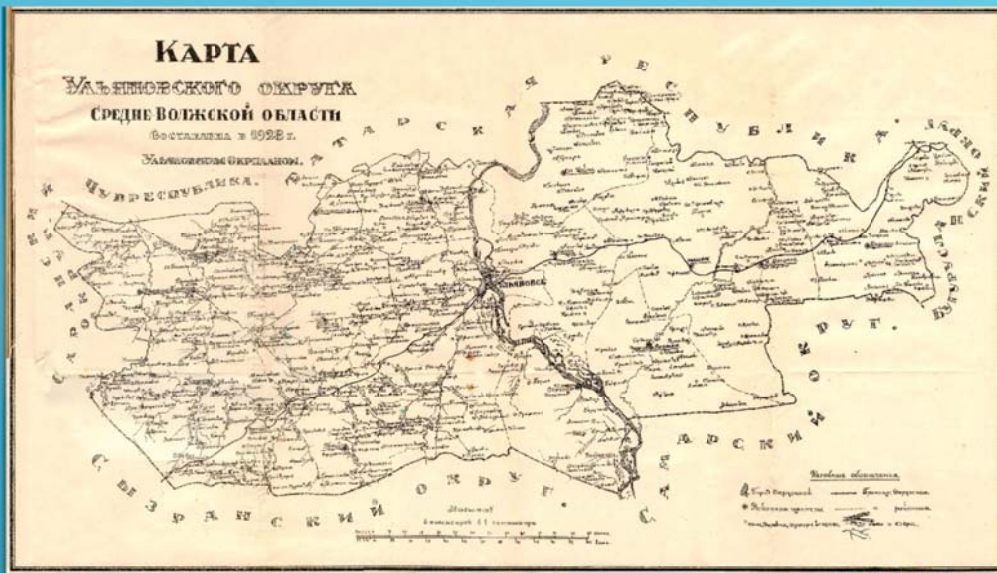
9 мая 1924 г. Декретом ЦИК СССР Симбирск был переименован в память В.И. Ленина в Ульяновск, а губерния – в Ульяновскую.



Необходимая поправка.

В номере 106 «Прол. Пути» было напечатано, по телеграмме Роста, что Самбирск переименован в Ульянов

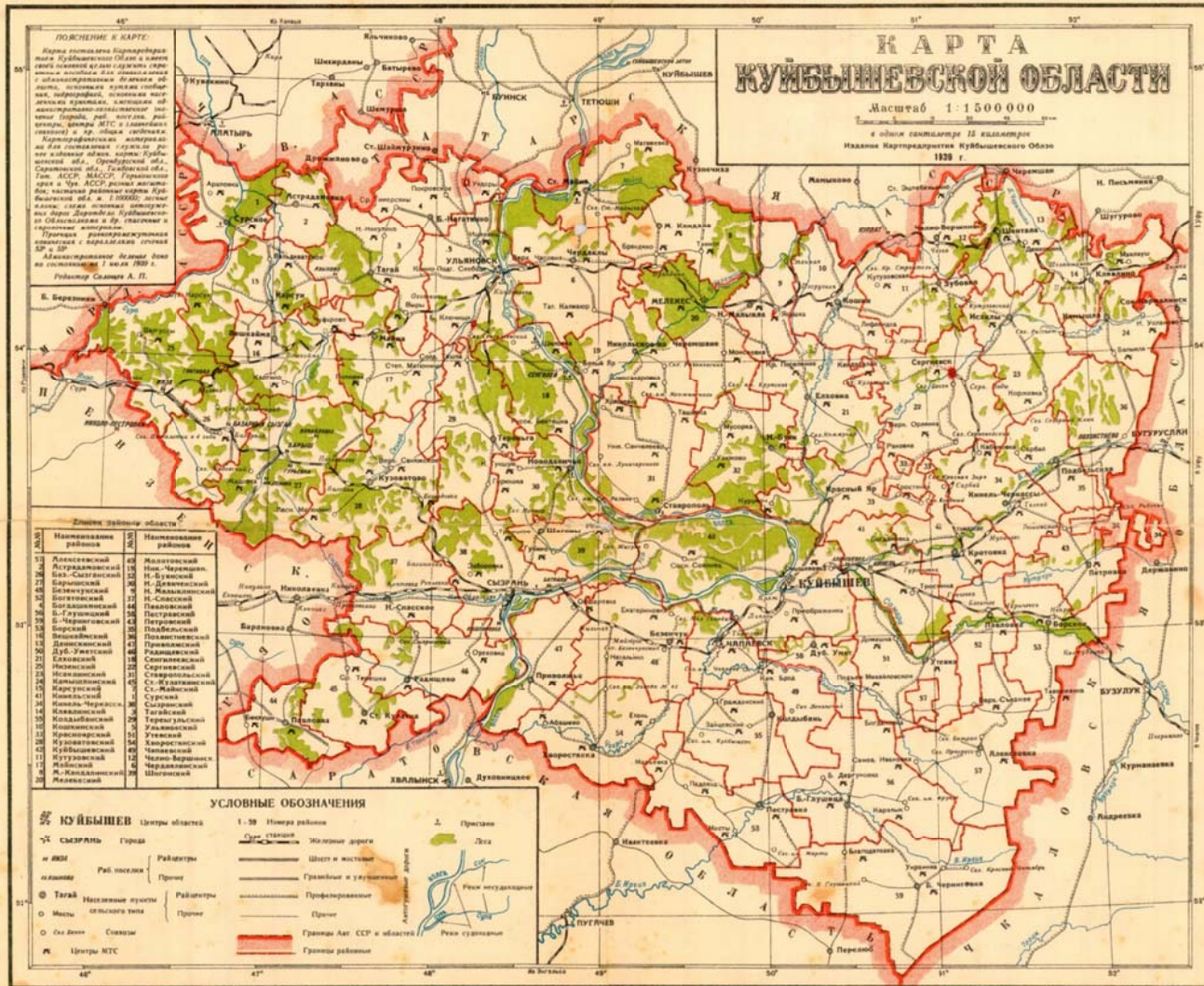
В действительности, как видно из «Известий» ВЦИК и «Правды», Симбирск переименован не в Ульянов, а в УЛЬЯНОВСК.



Карта Ульяновского округа Средневожской области. 1928 г.

Публикация в газете «Пролетарский путь» от 18 мая 1928 г. с сообщением о вхождении Ульяновска в Средневожскую область



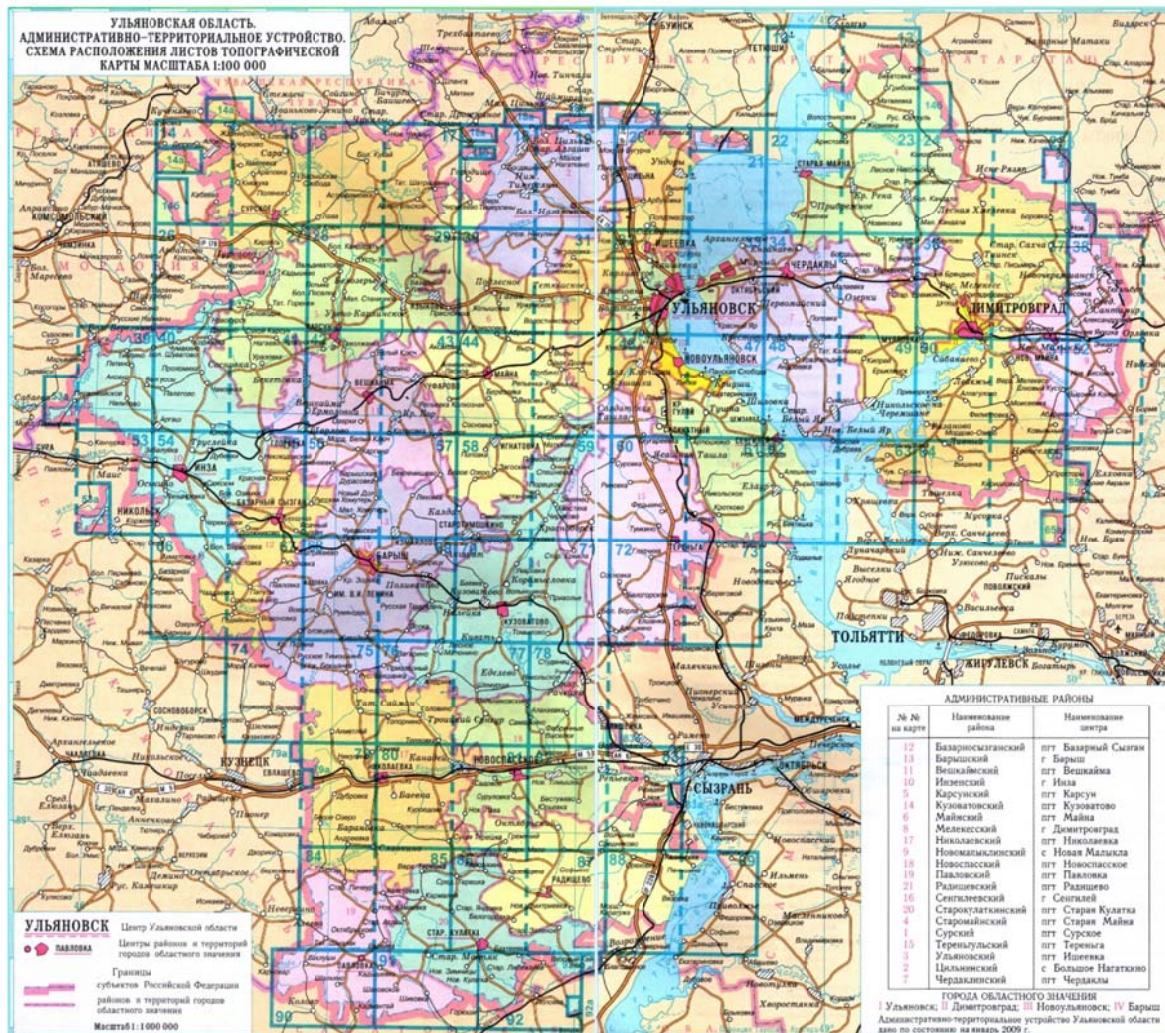


Издана в Государственном Управлении Куйбышевского Облзона. г. Куйбышев. Печать 15.000 экз. Цена 2 руб.

Редактор Соловьев А. П.
Составила и чертила Корр. Матрофанова В. А.
Корректоры ст. техник Сумарина В. В.

Карта Куйбышевской области. 1939 г.

Атлас Ульяновской области. Административно – территориальное устройство. 2009 год



Спасибо за внимание!

