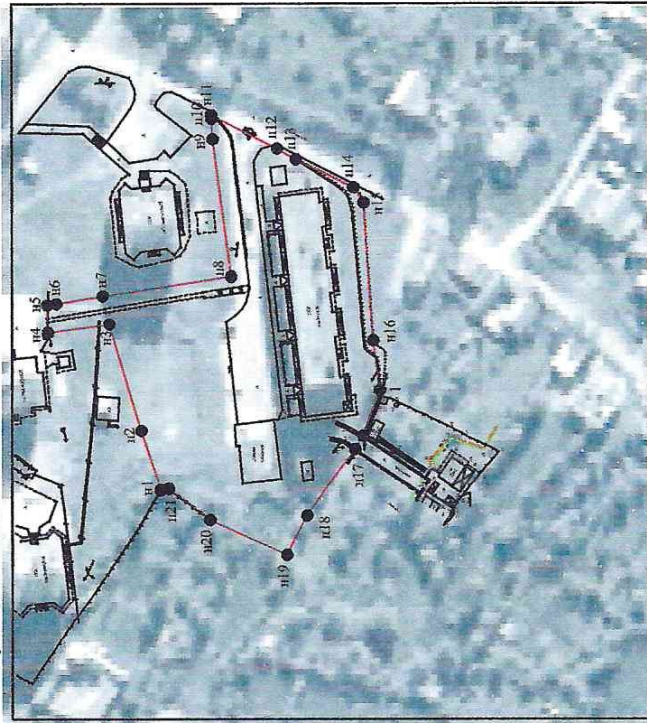


расположения земельного участка  
на кадастровом плане территории  
кадастровый квартал: 73:19:120104  
СИСТЕМА КООРДИНАТ - МСК-73

Кадастровый номер земельного участка 73:19:120104:25  
Площадь земельного участка - 6239 кв.м.

Ситуационный план



Масштаб 1:2000

Условные обозначения:

- обозначение характерной точки границы, образуемого земельного участка
- границы образуемого земельного участка
- граница кадастрового деления
- граница земельного участка, включенная в ЕГРН
- номер кадастрового квартала
- обозначение земельного участка, включенного в ЕГРН
- обозначение уточняемого земельного участка

● n1
—
—
73:19:120104
648
:25

(наименование документа об утверждении, включая наименования

органов государственной власти, принявших решение об утверждении схемы

или подписавших соглашение о перераспределении земельных участков)

от №





расположения земельного участка  
на кадастровом плане территории  
кадастровый квартал: 73:19:120102  
СИСТЕМА КООРДИНАТ - МСК-73

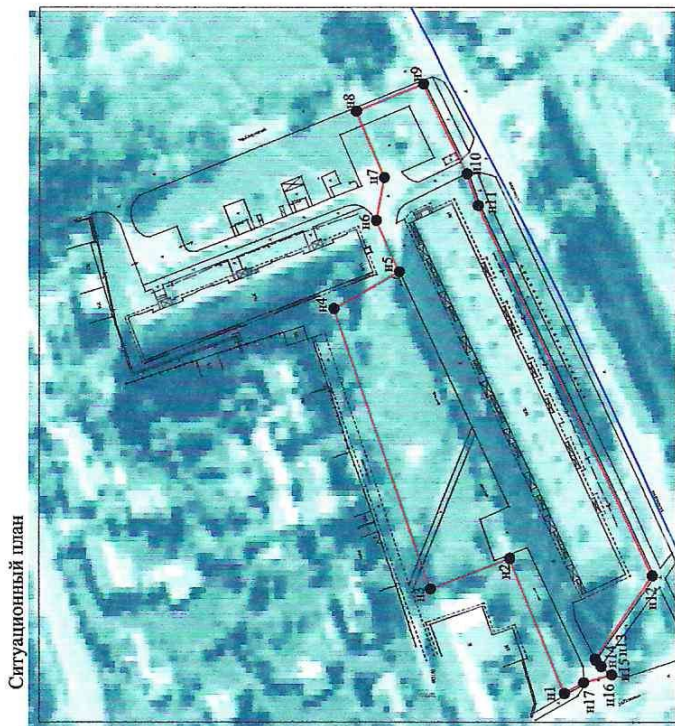
Кадастровый номер земельного участка 73:19:120102:40  
Площадь земельного участка - 7300 кв.м.

(наименование документа об утверждении, включая наименование)

органов государственной власти, принявших решение об утверждении схемы

или подписавших соглашение о перераспределении земельных участков)

№ 07



## Ситуационный план

Масштаб 1:2000

**Условные обозначения:**

- обозначение характерной точки границы, образуемого земельного участка
- границы образуемого земельного участка
- граница кадастрового деления

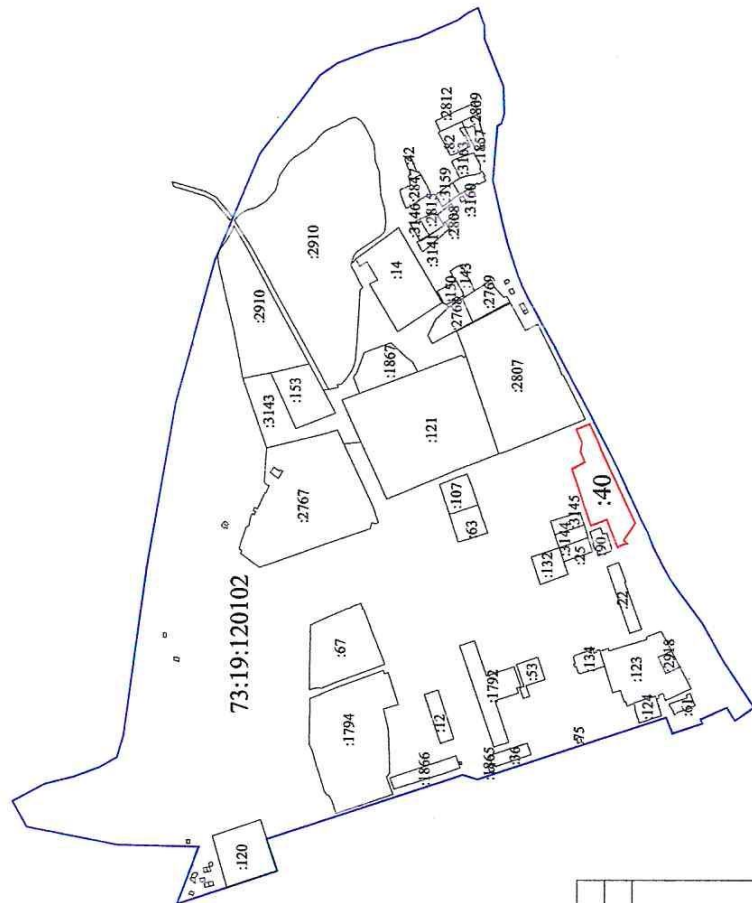
[illegible]

- граница земельного участка, включенная в ЕГРН

- номер кадастрового квартала

- обозначение земельного участка, включенного в ЕГРН

- обозначение уточняемого земельного участка.



Примечание:

Доступ к уточняемому участку обеспечен через земли общего пользования.

На уточняемом земельном участке расположены объекты капитального строительства с кадастровыми номерами 73:19:120102:185, 73:19:000000:862.

Підзаголовок (номер) матричного знака	Координати	
	X	Y
n1	488114,08	2256998,58
n2	488129,83	2257038,22
n3	488152,88	2257029,27
n4	488180,93	2257110,84
n5	488161,98	2257121,56
n6	488168,80	2257136,39
n7	488166,45	2257148,90
n8	488174,58	2257168,30
n9	488155,09	2257176,26
n10	488142,40	2257149,99
n11	488139,16	2257140,76
n12	488088,43	2257033,18
n13	488105,18	2257008,75
n14	488104,96	2257008,30
n15	488103,44	2257006,54
n16	488100,35	2257004,12
n17	488108,49	2257001,78
n1	488114,08	2256998,58

Адрес земельного участка:	Ульяновская область, городской округ "Город Новоульяновск", г. Новоульяновск, ул. Заводская, д.9
Вид разрешенного использования земельного участка:	среднеэтажная жилая застройка
Категория земельного участка:	Земли населенных пунктов
Территориальная зона:	О-Ж. Зона общественно-жилого назначения



СХЕМА

расположения земельного участка  
на кадастровом плане территории  
кадастровый квартал: 73:19:120102  
СИСТЕМА КООРДИНАТ - МСК-73

Кадастровый номер земельного участка 73:19:120102:27  
Площадь земельного участка - 4170 кв.м.

Ситуационный план

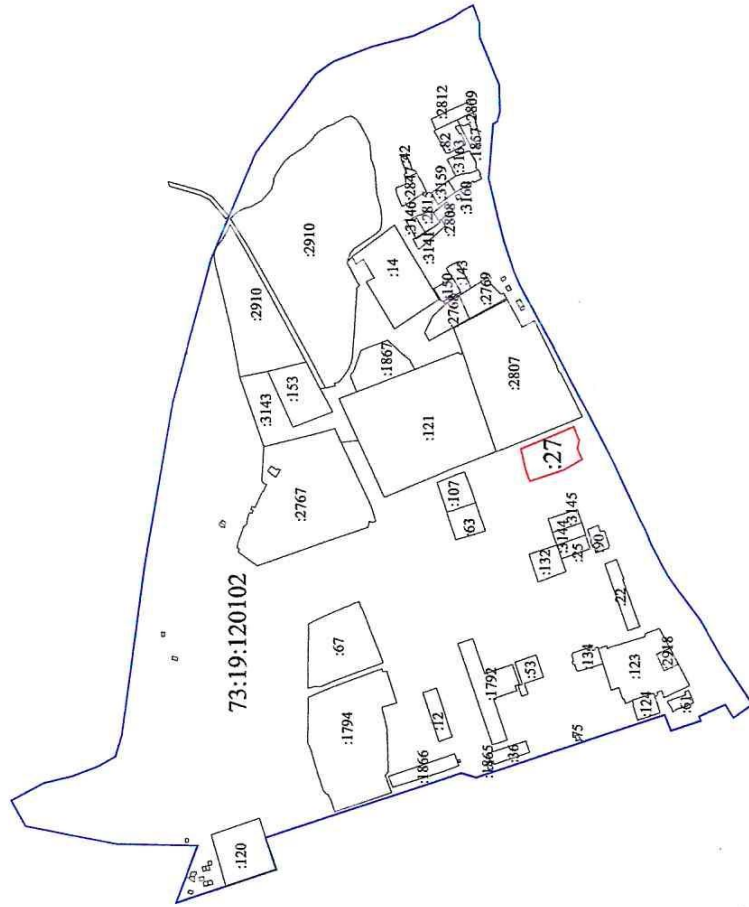


Масштаб 1:2000

Условные обозначения:

● n1	- обозначение характерной точки границы, образуемого земельного участка
—	- границы образуемого земельного участка
—	- граница кадастрового деления
—	- граница земельного участка, включенная в ЕГРН
73:19:120102	- номер кадастрового квартала
:90	- обозначение земельного участка, включенного в ЕГРН
:27	- обозначение уточняемого земельного участка

Название (номер) земельного участка	Координаты	
	X	Y
n1	488238.16	2257090.00
n2	488239.98	2257094.73
n3	488244.07	2257106.22
n4	488251.14	2257136.71
n5	488174.58	2257168.30
n6	488166.45	2257148.90
n7	488168.80	2257136.39
n8	488161.98	2257121.56
n9	488180.93	2257110.84
n10	488189.78	2257105.75
n11	488195.58	2257103.97
n12	488214.79	2257097.82
n13	488220.89	2257095.78
n1	488238.16	2257090.00



Примечание:

Доступ к уточняемому земельному участку обеспечен через земли общего пользования.  
На уточняемом земельном участке расположены объекты капитального строительства с кадастровыми номерами 73:19:120102:195, 73:19:000000:864, 73:19:000000:862.

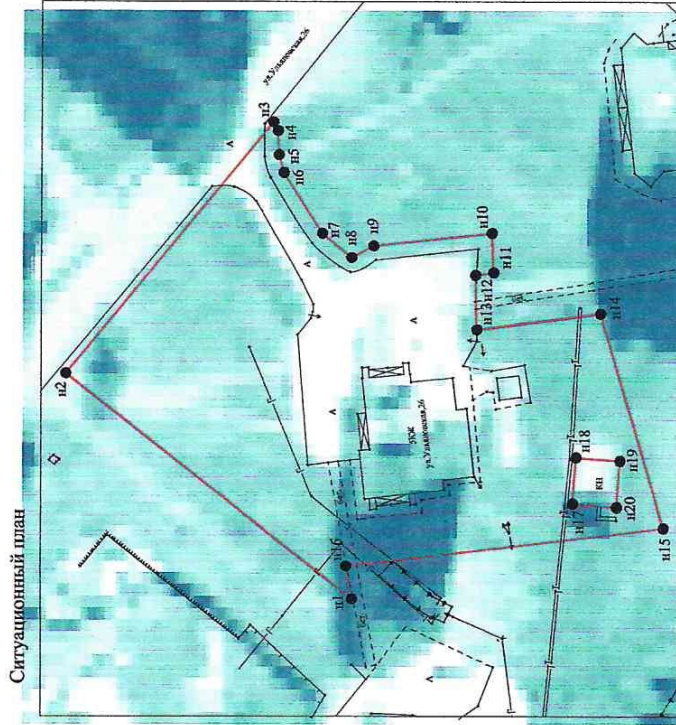
Адрес земельного участка:	Ульяновская область, городской округ "Город Новоульяновск", г. Новоульяновск, ул. Заводская, д.11
Вид разрешенного использования земельного участка:	среднеэтажная жилая застройка
Категория земельного участка:	Земли населенных пунктов
Территориальная зона:	О-Ж. Зона общественно-жилого назначения

(наименование документа об утверждении, включая наименование  
или подписавших соглашение о перераспределении земельных участков)  
от органов государственной власти, принявших решение об утверждении схемы  
от №



расположения земельного участка  
на кадастровом плане территории  
кадастровый квартал: 73:19:120104  
СИСТЕМА КООРДИНАТ - МСК-73

Кадастровый номер земельного участка 73:19:120104:26  
Площадь земельного участка - 3029 кв.м.

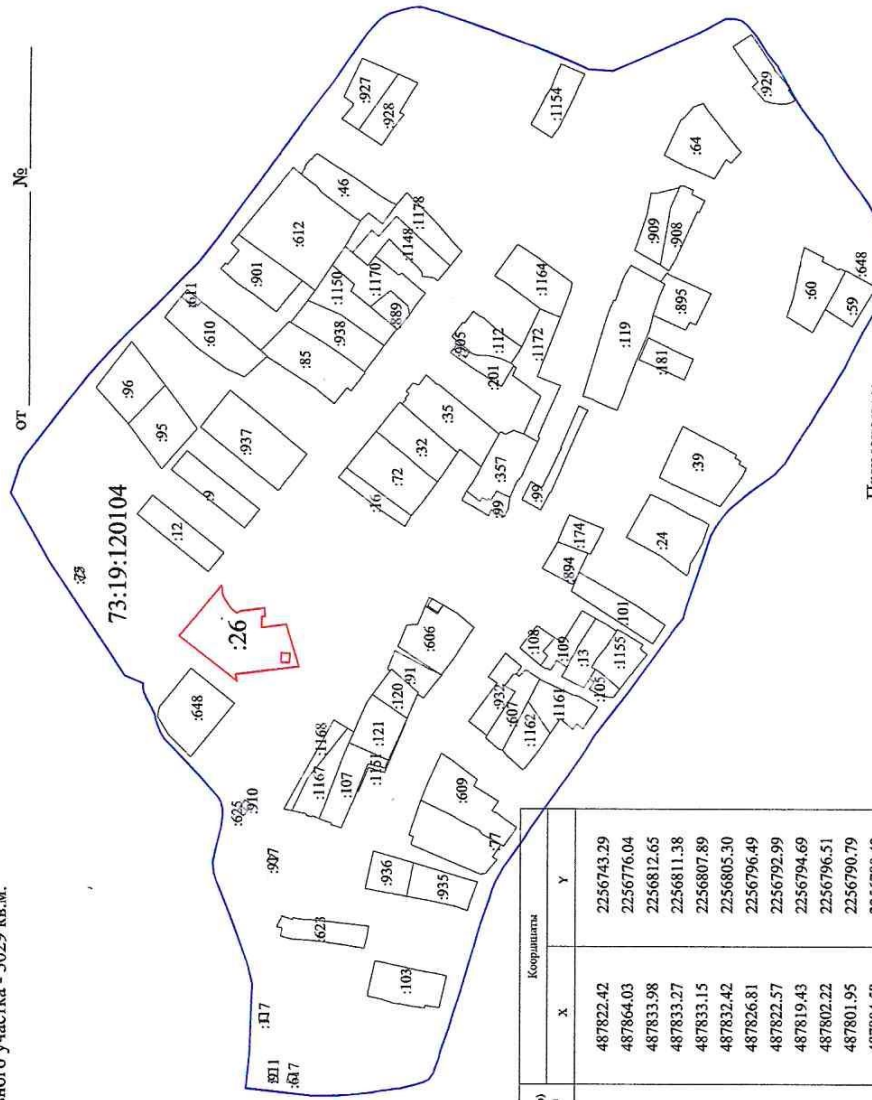


Масштаб 1:1000

Условные обозначения:

- п1 - обозначение характерной точки границы, образуемого земельного участка
- п1 - границы образуемого земельного участка
- п1 - граница кадастрового деления
- п1 - граница земельного участка, включенная в ЕГРН
- п1 - номер кадастрового квартала
- п1 - обозначение земельного участка, включенного в ЕГРН
- п1 - обозначение уточняемого земельного участка

73:19:120104
:648
:26



Примечание:

Доступ к уточняемому земельному участку обеспечен через земли общего пользования. На уточняемом земельном участке расположены объекты капитального строительства с кадастровыми номерами 73:19:120104:179, 73:19:120101:1661.

Уточняемый земельный участок входит в зоны с особыми условиями использования территории с реестровыми номерами 73:00-6.432, 73:00-6.429, 73:19-6.19.

Адрес земельного участка:	Ульяновская область, городской округ "Город Новоульяновск", г. Новоульяновск, ул. Ульяновская, д.26
Вид разрешенного использования земельного участка:	среднеэтажная жилая застройка
Категория земельного участка:	Земли населенных пунктов
Территориальная зона:	О-Ж. Зона общественно-жилого назначения

(наименование документа об утверждении, включая наименование)

органов государственной власти, принявших решение об утверждении схемы

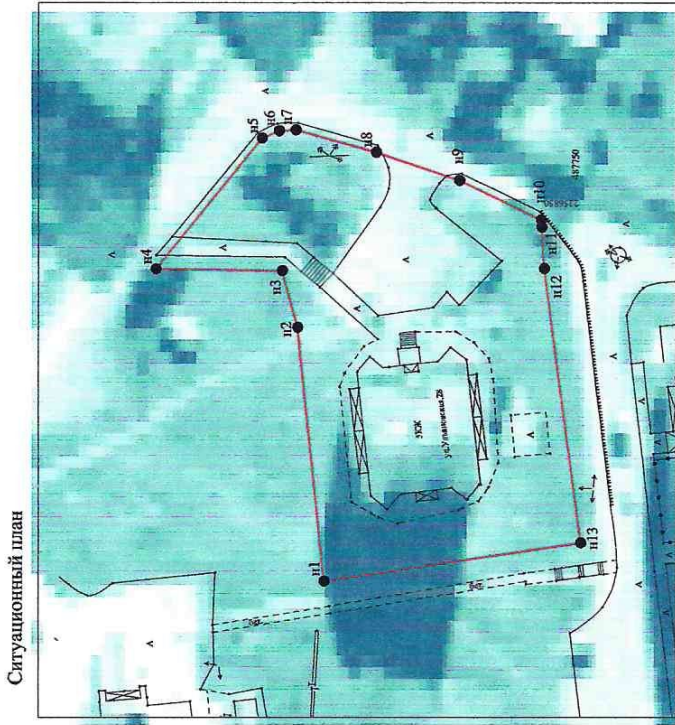
или подписавших соглашение о перераспределении земельных участков)

от №



расположения земельного участка  
на кадастровом плане территории  
кадастровый квартал: 73:19:120104  
СИСТЕМА КООРДИНАТ - МСК-73

Кадастровый номер земельного участка 73:19:120104:8  
Площадь земельного участка - 2358 кв.м.



Масштаб 1:1000

Условные обозначения:

● n1	- обозначение характерной точки границы, образуемого земельного участка
—	- границы образуемого земельного участка
—	- граница кадастрового деления
—	- граница земельного участка, включенная в ЕГРН
73:19:120104	- номер кадастрового квартала
:648	- обозначение земельного участка, включенного в ЕГРН
:8	- обозначение уточняемого земельного участка

Название (номер) межевого знака	Координаты	
	X	Y
n1	487788.36	2256792.99
n2	487792.24	2256829.97
n3	487794.47	2256838.20
n4	487812.77	2256838.49
n5	487797.39	2256857.50
n6	487794.91	2256858.54
n7	487792.47	2256858.68
n8	487780.88	2256855.40
n9	487768.76	2256851.34
n10	487756.92	2256845.60
n11	487756.83	2256844.54
n12	487756.48	2256838.54
n13	487751.17	2256798.59
n1	487788.36	2256792.99

Примечание:

Доступ к уточняемому земельному участку обеспечен через земли общего пользования. На уточняемом земельном участке расположены объекты капитального строительства с кадастровыми номерами 73:19:120104:182, 73:19:120101:1661. Уточняемый земельный участок входит в зоны с особыми условиями использования территории с реестровыми номерами 73:00-6-432, 73:00-6-429, 73:19-6-19.

Адрес земельного участка:	Ульяновская область, городской округ "Город Новоульяновск", г. Новоульяновск, ул. Ульяновская, д.28
Вид разрешенного использования земельного участка:	среднеэтажная жилая застройка
Категория земельного участка:	Земли населенных пунктов
Территориальная зона:	О-Ж. Зона общественно-жилого назначения

(наименование документа об утверждении, включая наименование)

органов государственной власти, принявших решение об утверждении схемы

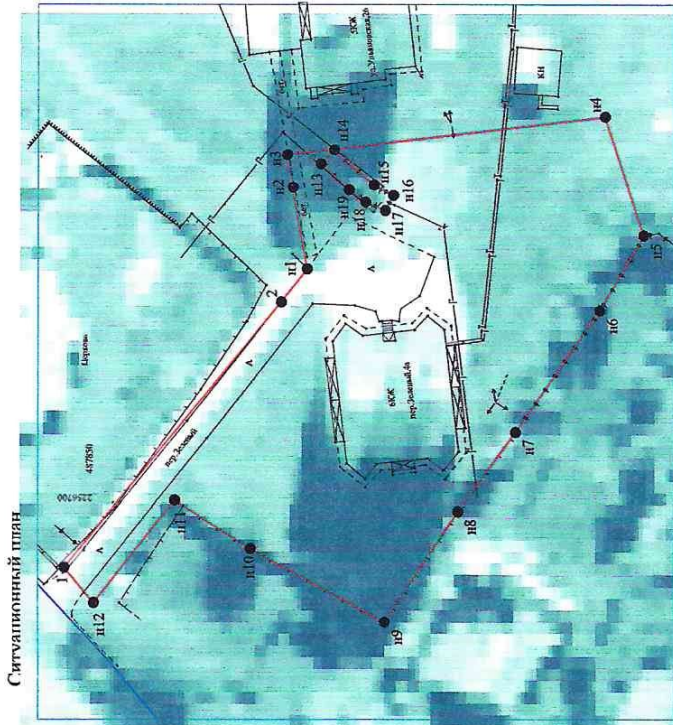
или подписавших соглашение о перераспределении земельных участков)

от №



расположения земельного участка  
на кадастровом плане территории  
кадастровый квартал: 73:19:120104  
СИСТЕМА КООРДИНАТ - МСК-73

Кадастровый номер земельного участка 73:19:120104:78  
Площадь земельного участка - 3025 кв.м.



Масштаб 1:1000

Условные обозначения:

● n1	- обозначение характерной точки границы, образуемого земельного участка
—	- границы образуемого земельного участка
—	- граница кадастрового деления
—	- граница земельного участка, включенная в ЕГРН
73:19:120104	- номер кадастрового квартала
:648	- обозначение земельного участка, включенного в ЕГРН
:78	- обозначение уточняемого земельного участка



Примечание:

Доступ к уточняемому земельному участку обеспечен через земли общего пользования. На уточняемом земельном участке расположен объект капитального строительства с кадастровым номером 73:19:120104:176.

Уточняемый земельный участок входит в зоны с особыми условиями использования территории с реестровыми номерами 73:00-6.432, 73:00-6.429

Адрес земельного участка:	Ульяновская область, городской округ "Город Новоульяновск", г. Новоульяновск, пер. Зеленый, д.4а
Вид разрешенного использования земельного участка:	среднеэтажная жилая застройка
Категория земельного участка:	Земли населенных пунктов
Территориальная зона:	О-Ж. Зона общественно-жилого назначения